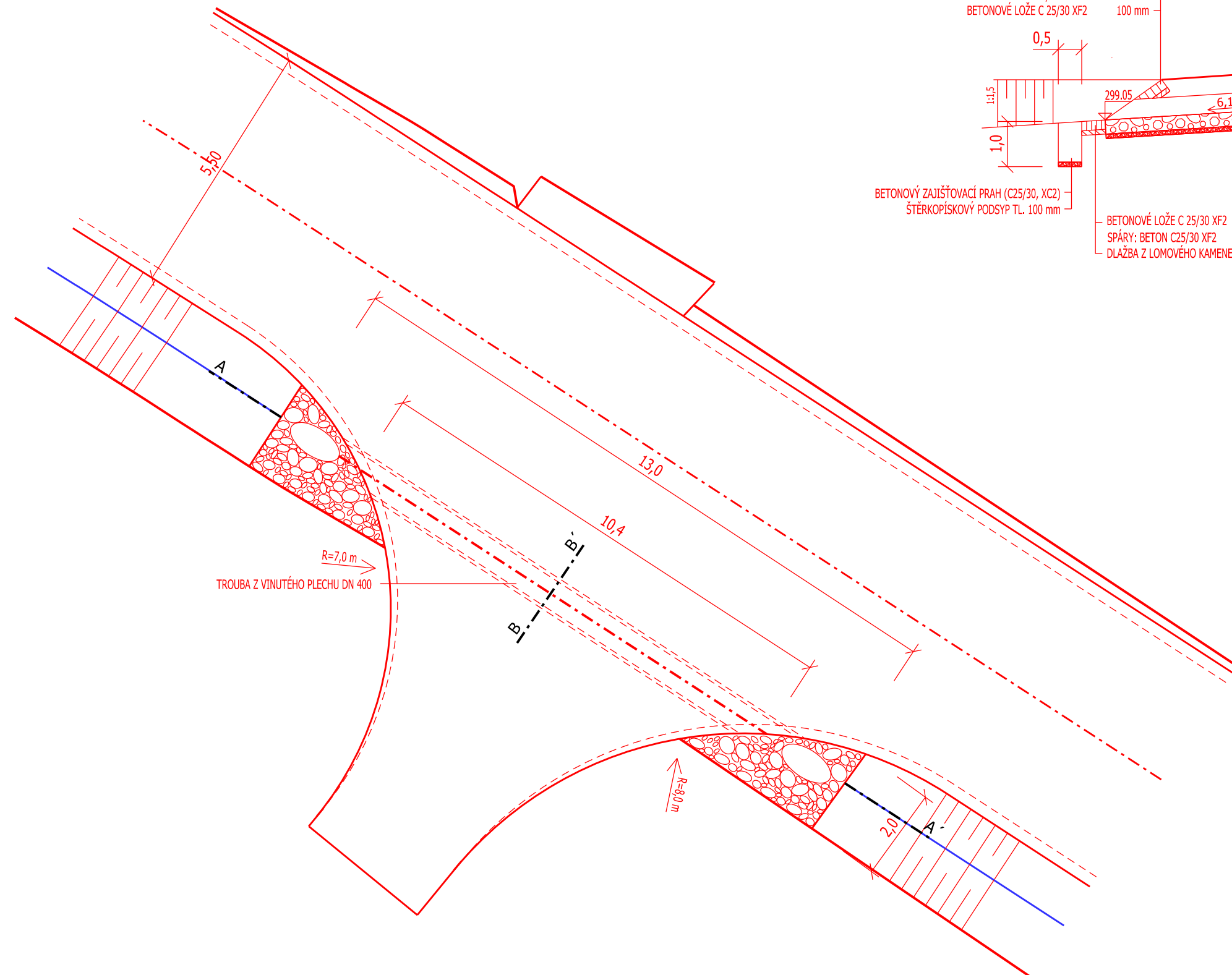
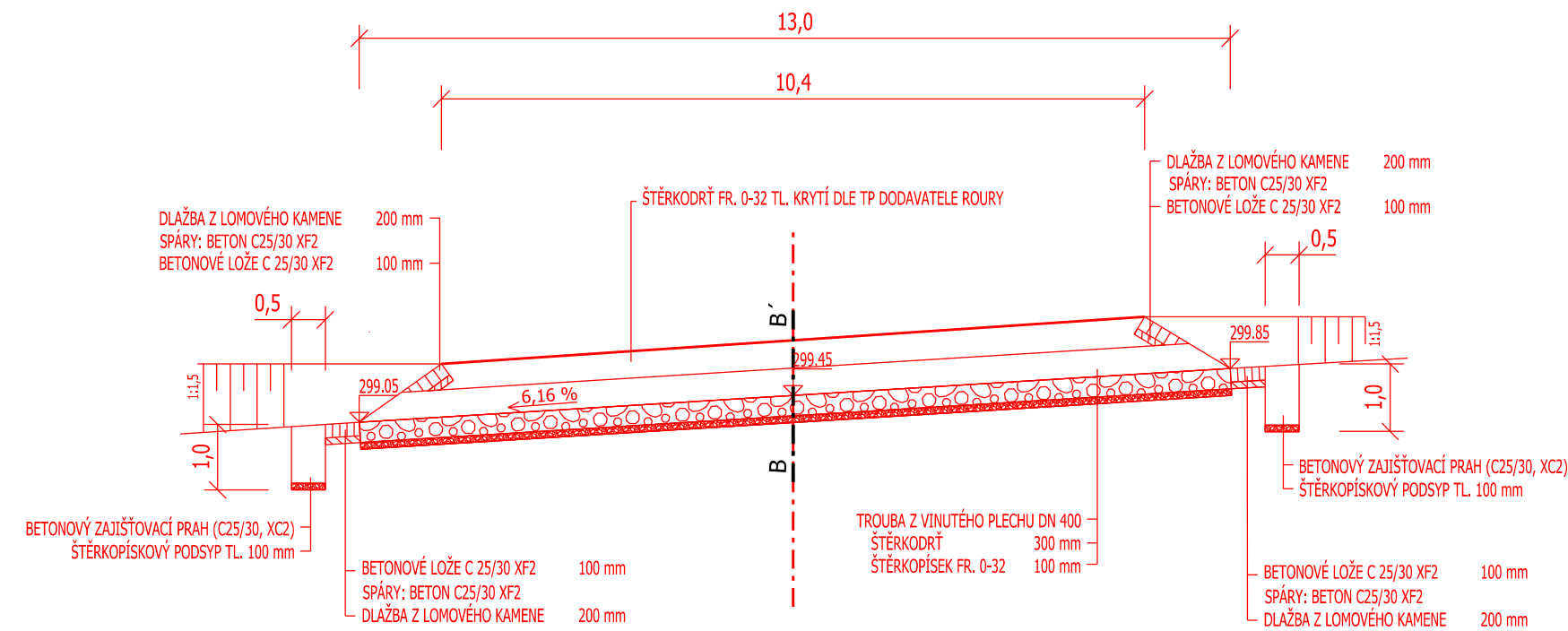


HLAVNÍ POLNÍ CESTA HC16 V K. Ú. MRLÍNEK  
DETAIL PROPUSTKU P1  
M 1:100

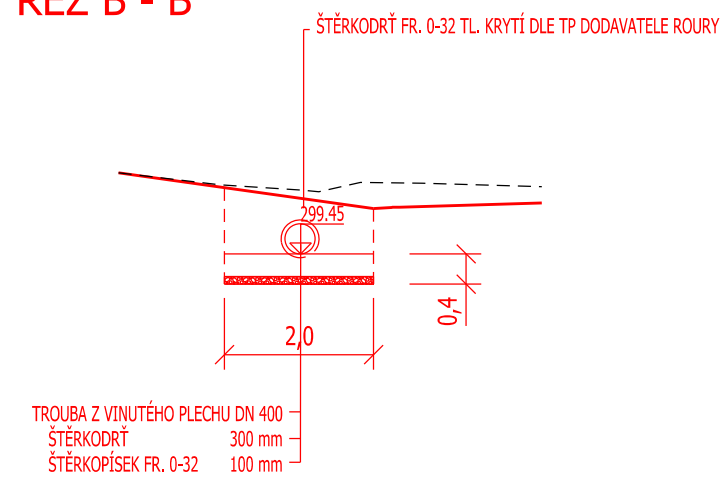
PŮDORYS




### PODÉLNÝ ŘEZ A - A'



### PŘÍČNÝ ŘEZ B - B'



<p>GEOCENTRUM, spol. s r.o. zeměměřická a projekční kancelář tř. Kosmonautů 1143/8B, 779 00 Olomouc zapsána u KS v Ostravě, oddíl C, vl. č. 5555</p>	<p><b>GEOCENTRUM</b> spol. s r.o. zeměměřická a projekční kancelář, Olomouc</p>
<p>AUTORIZOVANÝ INŽENÝR V OBORU DOPRAVNÍ STAVBY <b>ING. PETR STANĚK</b></p>	

				
		spol. s r.o.		
		zeměměřická a projekční kancelář, Olomouc		
Kraj: Zlínský	Obec: Mrlínek	K. ú.: Mrlínek	Stupeň dokumentace	DSP, DPS
Objednatel	ČR - Státní pozemkový úřad Krajský pozemkový úřad pro Zlínský kraj Pobočka Kroměříž Riegrovo nám. 3228/22, 767 01 Kroměříž		Číslo zhotovitele	211004
			Číslo objednatele	100-2021-525202
			Datum	01/2022
Akce:			Měřítko	1:100
<b>HLAVNÍ POLNÍ CESTA HC16 V K. Ú. MRLÍNEK</b>			Formát	3,0 x 1,0 A4
			Souřad./výškový sys.	S-JTSK/B. p. v.
Název přílohy:			Čís. soupavy:	Čís. přílohy:
<b>SO 101 - D.1.1 OBJEKTY POZEMNÍCH KOMUNIKACÍ DETAIL PROPUSTKU P1</b>				<b>D.1.1.2f</b>